République Française
Département de la Charente
Commune de Vars

N° 1639320T0060

ARRETE DE CIRCULATION ET DE STATIONNEMENT
PORTANT AUTORISATION D'ENTREPRENDRE DES TRAVAUX

GEFTP ROY/RTE : DEPOT ET STATIONNEMENT D'OUVRAGES DIVERS
Voies communales, chemins ruraux, et terrains privés
(sous réserve de l'accord des différents propriétaires)

Le Maire de la commune VARS.

Vu la loi n° 82.213 du 2 mars 1982 relative aux droits et libertés des communes, départements et régions ;

Vu le code des collectivités territoriales et notamment les articles L2212.1 à L2213.3 ;

Vu le code de la route et notamment les articles R110-1 à 3, R411-2 et suivants, R412-49, R417- 2 et suivants ;

Vu l'instruction interministérielle sur les signalisations routières (livre 1 - quatrième Partie - signalisation de prescription) approuvée par l'arrêté interministériel ;

Vu la demande de M. Guillaume ROY représentant **l'Entreprise GEFTP ROY**, sise 51 Avenue de la Morinière 79200 CHATILLON-SUR-THOUET pour le compte de RTE en date du 15 juin 2020 **pour occuper le domaine public pour le dépôt et le stationnement d'ouvrages divers** dans le cadre d'un plan de développement des réseaux électriques haute tension,**sur les voies communales et chemins ruraux (voir plans) ainsi que sur des terrains privés (sous réserve d'accord des différents propriétaires) du Lundi 22 juin 2020 au Vendredi 24 juillet 2020,**

Considérant la nécessité pour la société intervenante d'accéder aux zones de chantier par des chemins ruraux, Il y a lieu de prendre les dispositions suivantes :

A R R E T E

ARTICLE 1 : L'Entreprise GEFTP ROY est autorisée à occuper le domaine public par le dépôt et le stationnement d'ouvrages divers sur les voies communales et chemins ruraux (voir plans) ainsi que sur des terrains privés (sous réserve d'accord des différents propriétaires) du Lundi 22 juin 2020 au Vendredi 24 juillet 2020.

ARTICLE 2 : -Le stationnement des véhicules toutes catégories sera strictement interdit à hauteur des zones de chantier durant toute la durée des travaux, **sauf pour les engins de chantier.**

-La circulation des véhicules toutes catégories sera strictement interdite sur les voies concernées par les travaux durant toute la période de travaux, sauf pour les engins de chantier.

ARTICLE 3 : La signalisation réglementaire, conforme aux dispositions de l'instruction interministérielle - quatrième partie - signalisation de prescription - sera mise en place par l'entreprise chargée des travaux à savoir : l'entreprise **GEFTP ROY** représentée par M. Guillaume ROY sise 51 Avenue de la Morinière 79200 CHATILLON-SUR-THOUET pour le compte de RTE qui sera tenue responsable tant vis-à-vis de la collectivité représentée par le signataire que vis-à-vis des tiers des accidents de toute nature qui pourraient résulter de ces travaux.

ARTICLE 4 : Les dispositions définies à l'article 1er prendront effet le jour de la mise en place de la signalisation prévue à l'article 2 ci-dessus.

ARTICLE 5 : M. le Maire de VARS, et M. le Commandant du Groupement de Gendarmerie de la Charente sont chargés chacun en ce qui les concerne de l'exécution du présent arrêté qui sera publié et affiché conformément à la réglementation en vigueur.

VARS, le 18 juin 2020
Le Maire,

MAIRIE DE VARS 16330 - CHARENTE

Jean-Marc De LUSTRAC

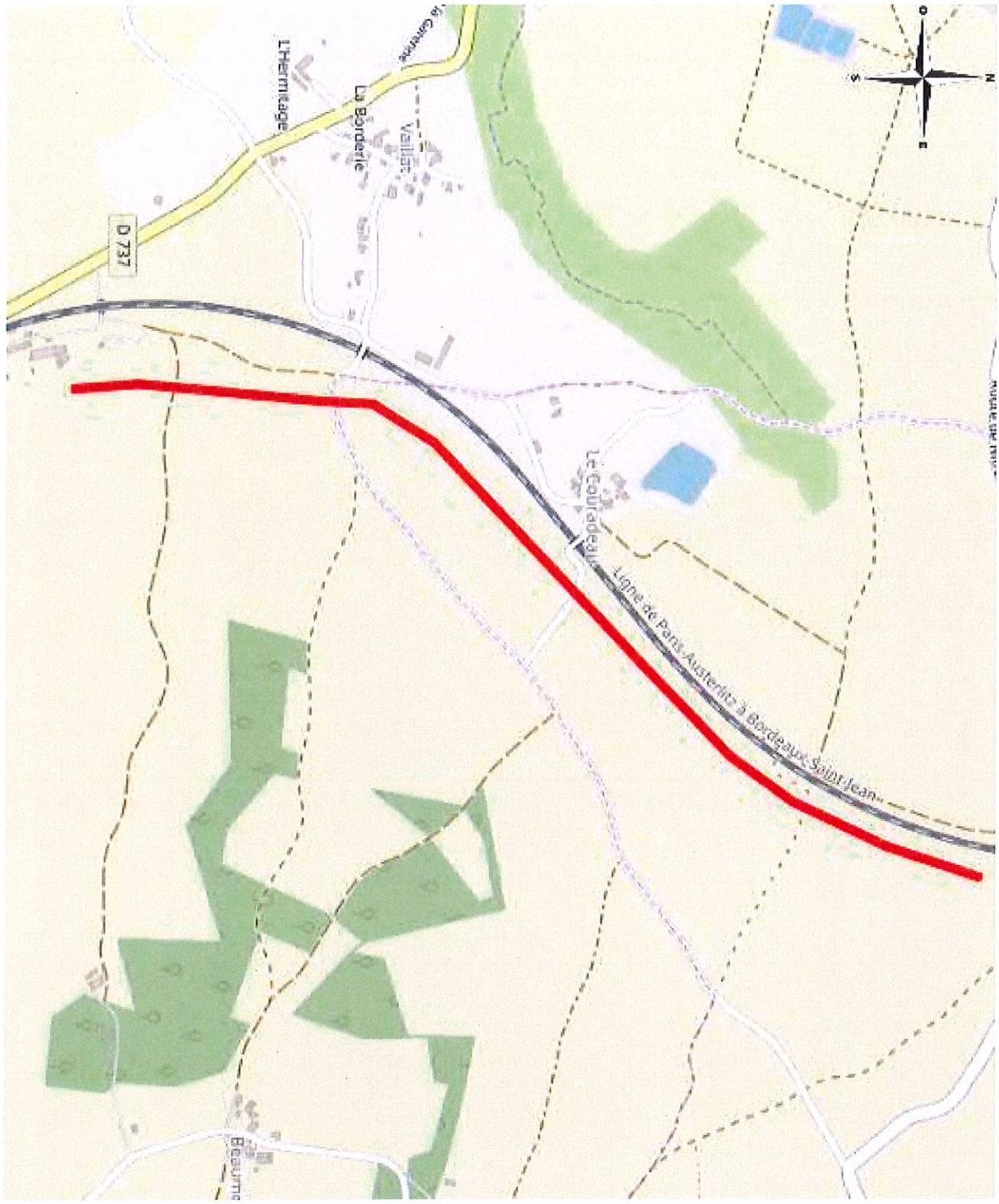

Coordonnées : <gml:Polygon srsName="EPSG:4171"><gml:exterior><gml:LinearRing><gml:posList srsDimension="2">0.151272 45.782233 0.151272 45.782233 0.150066 45.780461 0.150066 45.780461 0.148858 45.779287 0.148857 45.779287 0.146278 45.777548 0.146278 45.777548 0.142802 45.775273 0.140405 45.773691 0.139388 45.772568 0.139303 45.771561 0.139303 45.771561 0.138831 45.768151 0.138959 45.766958 0.138964 45.766913 0.138836 45.766906 0.138703 45.768152 0.138703 45.768152 0.139175 45.771568 0.139263 45.772594 0.139264 45.772597 0.140305 45.773748 0.140305 45.773748 0.142714 45.775339 0.142714 45.775339 0.14619 45.777613 0.14876 45.779346 0.149955 45.780507 0.151153 45.782267 0.151967 45.78397 0.151987 45.784013 0.152109 45.783984 0.151272 45.782233</gml:posList></gml:LinearRing></gml:exterior></gml:Polygon>

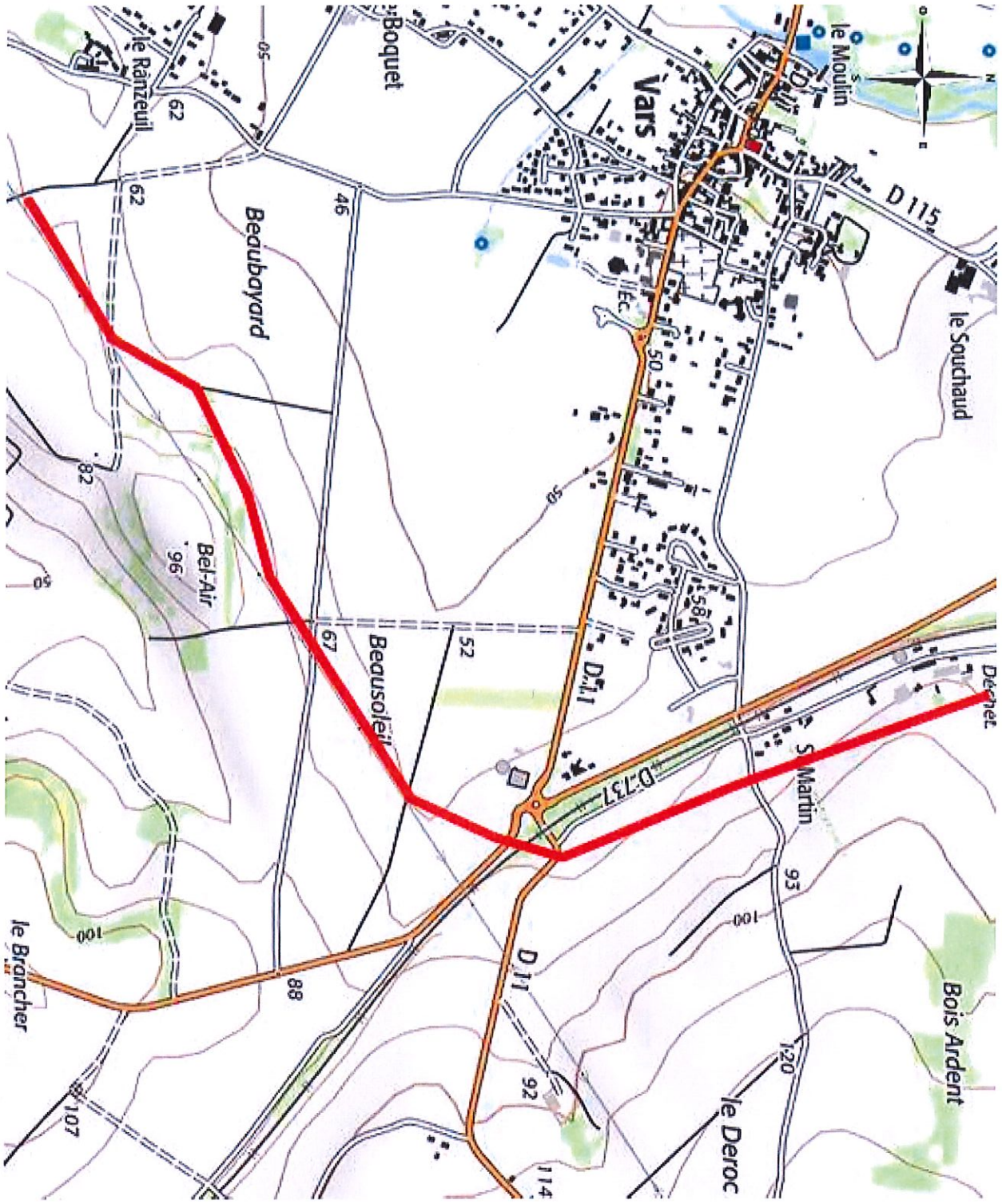

Coordonnées : <gml:Polygon srsName="EPSG:4171"><gml:exterior><gml:LinearRing><gml:posList srsDimension="2">0.141101 45.7623 0.142993 45.759115 0.142994 45.75911 0.142432 45.757807 0.142432 45.757807 0.141392 45.756238 0.141388 45.756235 0.135403 45.75356 0.135402 45.753559 0.133168 45.753139 0.130315 45.752159 0.129029 45.750606 0.129027 45.750604 0.125325 45.749011 0.12527 45.748987 0.125203 45.749064 0.128935 45.750669 0.130224 45.752225 0.130228 45.752227 0.133122 45.753223 0.133123 45.753224 0.13535 45.753642 0.141291 45.756296 0.142312 45.757839 0.142861 45.759108 0.140981 45.762268 0.140981 45.762268 0.138535 45.767029 0.138513 45.767071 0.138634 45.767101 0.141101 45.7623</gml:posList></gml:LinearRing></gml:exterior></gml:Polygon>

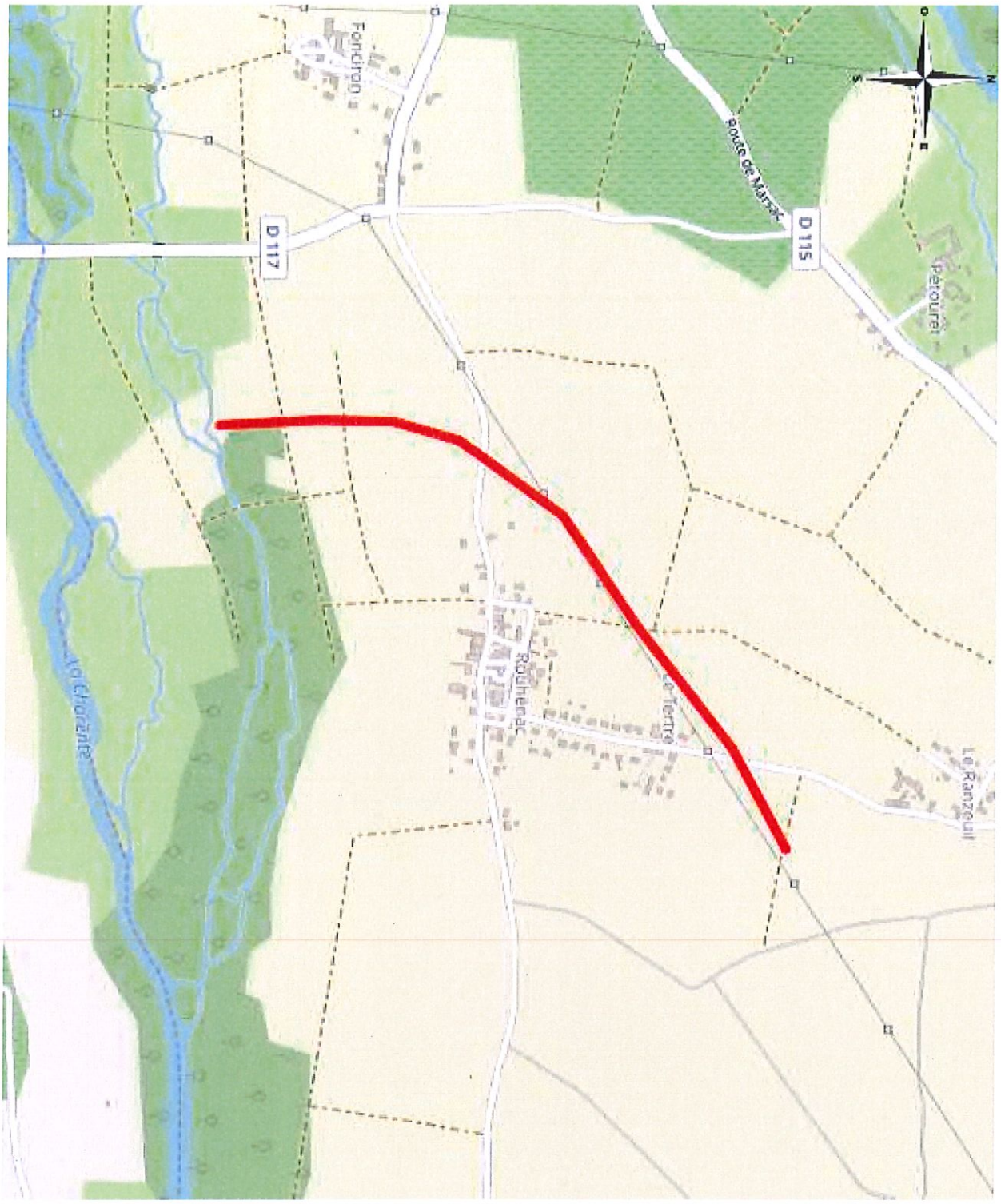

Coordonnées : <gml:Polygon srsName="EPSG:4171"><gml:exterior><gml:LinearRing><gml:posList srsDimension="2">0.120263 45.747005 0.117004 45.74521 0.117004 45.745209 0.11405 45.743805 0.112046 45.741871 0.111537 45.740657 0.111494 45.739256 0.111622 45.737371 0.111626 45.737326 0.111497 45.737322 0.111366 45.739255 0.111366 45.739255 0.111409 45.74067 0.111409 45.740671 0.11193 45.741911 0.11193 45.741912 0.113959 45.74387 0.113961 45.743871 0.116928 45.745282 0.120192 45.74708 0.120192 45.74708 0.122901 45.7481 0.122957 45.748122 0.123018 45.748043 0.120263 45.747005</gml:posList></gml:LinearRing></gml:exterior></gml:Polygon>